



Общество с ограниченной ответственностью

«Севкавгидропроект»

Заказчик – СПК «Колхоз «Ростовановский»

Документация по планировке территории (проект планировки территории и проект межевания территории) линейного объекта в целях его строительства.

«Орошаемый участок на землях СПК «Колхоз «Ростовановский» Курского муниципального округа Ставропольского края»

**ПРОЕКТ МЕЖЕВАНИЯ ТЕРРИТОРИИ
2632078277 – 260276– ПМТ**

ТОМ 3. ОСНОВНАЯ ЧАСТЬ

Раздел 1 "Проект межевания территории. Графическая часть"

Раздел 2 "Проект межевания территории. Текстовая часть"

2022



Общество с ограниченной ответственностью

«Севкавгидропроект»

Заказчик – СПК «Колхоз «Ростовановский»

Документация по планировке территории (проект планировки территории и проект межевания территории) линейного объекта в целях его строительства.

«Орошаемый участок на землях СПК «Колхоз «Ростовановский» Курского муниципального округа Ставропольского края»

**ПРОЕКТ МЕЖЕВАНИЯ ТЕРРИТОРИИ
2632078277 – 260276– ПМТ**

ТОМ 3. ОСНОВНАЯ ЧАСТЬ

Раздел 1 "Проект межевания территории. Графическая часть"

Раздел 2 "Проект межевания территории. Текстовая часть"

Директор



В.А. Денисенко

2022

ПРОЕКТ МЕЖЕВАНИЯ ТЕРРИТОРИИ**ТОМ 3. ОСНОВНАЯ ЧАСТЬ**

Раздел 1. Графическая часть

ПМ-1	Чертеж межевания территории. Красные линии. Границы образуемых и (или) изменяемых земельных участков. М 1:5000
------	---

Раздел 2. Тестовая часть

ТОМ 4. МАТЕРИАЛЫ ПО ОБОСНОВАНИЮ

Раздел 3. Графическая часть

ПМ-1	Чертеж межевания территории. Границы существующих земельных участков. М 1:5000
------	---

Изм. № подл.	Подп. и дата	Взам. Инв. №

Изм.	Колуч	Лист	№ док.	Подп.	Дата

2632078277 – 260276-ПМТ

Лист

Содержание графической части

	Наименование	Количество листов
Раздел 1. Графическая часть		
ПМ-1	Чертеж межевания территории. Красные линии. Границы образуемых и (или) изменяемых земельных участков. М 1:5000	3

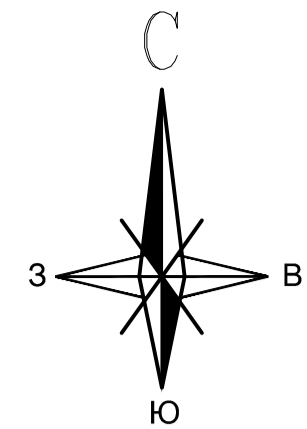
Изм. № подл.	Подп. и дата	Взам. Инв. №

Изм.	Колуч	Лист	№ док.	Подп.	Дата


2632078277 – 260276-ПМТ

Лист

4



Ставропольский край,
Курский муниципальный округ



Условные обозначения

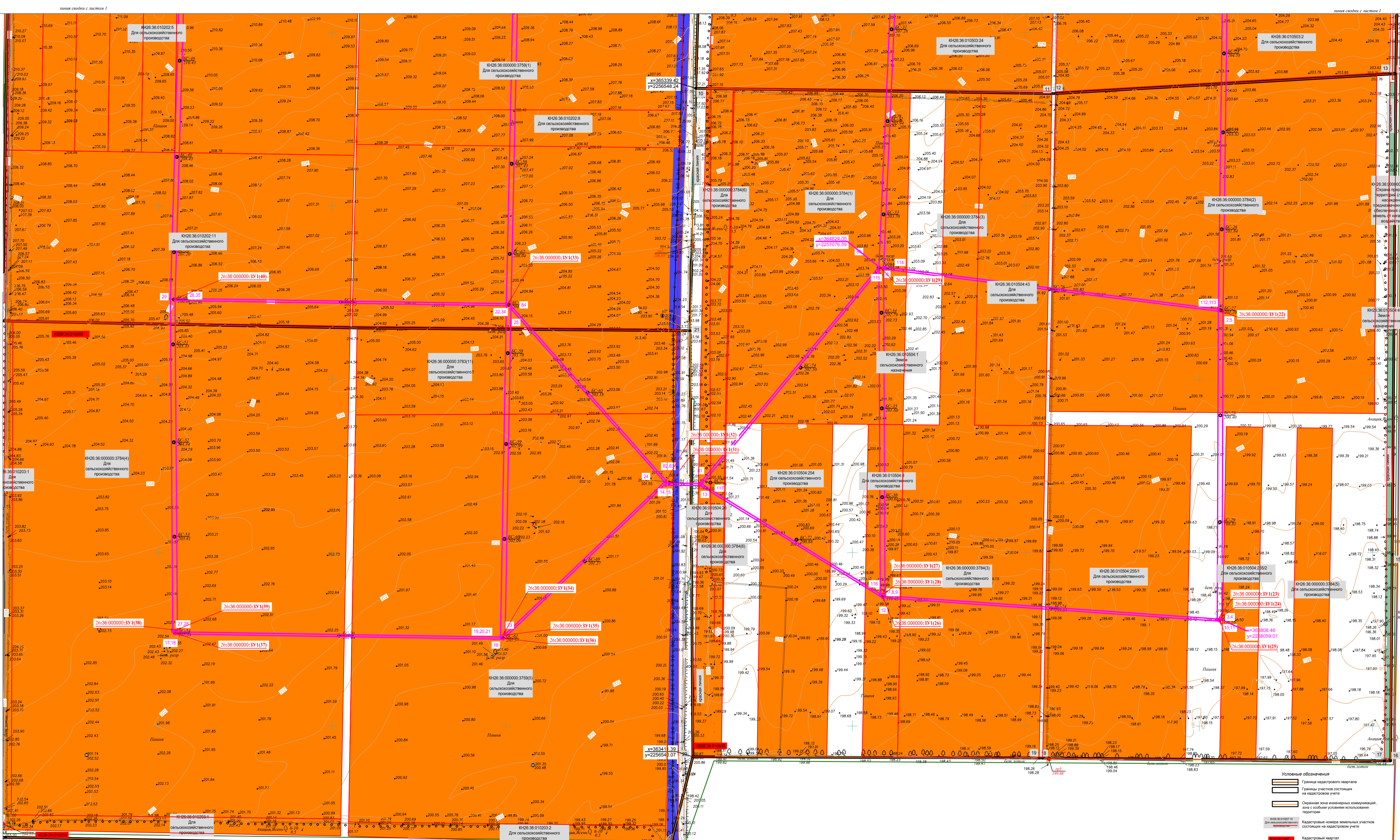
- Граница кадастрового квартала
 - Границы участков состоящих на кадастровом учете
 - Охранная зона инженерных коммуникаций, зона с особыми условиями использования территории
 - Кадастровые номера земельных участков состоящих на кадастровом учете
 - Кадастровый квартал
 - Координаты поворотных точек красной линии*
 - Красная линия
 - Местоположение элемента планировочной структуры
 - Границы зоны планируемого размещения линейного объекта с указанием номеров и характерных точек границ
 - Образованная часть земельного участка с указанием номеров характерных точек границ**
 - Границы территории, в отношении которой осуществляется подготовка проекта планировки
- * Перечень координат характерных точек устанавливаемых красных линий представлен в Приложении А текстовой части проекта планировки территории (Основная часть Том 1).
 ** Перечень координат характерных точек образуемых и (или) изменяемых земельных участков представлен в Приложении А, текстовой части проекта межевания территории (Основная часть Том 3).
- Функциональные зоны**
- СХ - Зона сельскохозяйственного назначения
 - ПР - Охрана природных территорий (лесные насаждения, подлежащие защите от негативного воздействия)
 - ИС - Охранная зона инженерных коммуникаций

На чертеже межевания территории отображены:
 1) границы планируемых и существующих элементов планировочной структуры;
 2) красные линии, утвержденные в составе проекта планировки территории, или красные линии, утверждаемые, изменяемые проектом межевания территории;
 3) границы образуемых и (или) изменяемых земельных участков.

1:5000
 В одном сантиметре 50 метров
 Сплошные горизонтали проведены через 0,5 м
 Система высот Балтийская
 Система координат МСК 26

Согласовано
 Взам. инв. №
 Подл. и дата
 Инв. № подл.

2632078277-260276- ПМТ-1-ПМ-1			
Орошаемый участок на землях СПК «Колхоз «Ростовановский» Курского муниципального округа Ставропольского края.			
Изм.	Коп.уч.	Лист	№ док.
Разработал	Примечания	Подл.	Дата
Проект межевания территории. Том 3. Основная часть Раздел 1. Графическая часть		Стадия	Лист
Чертеж межевания территории. Красные линии. Границы образуемых и (или) изменяемых земельных участков. М 1:5000		П	1 3
ООО"Севкавдипроект"		2022 г.	
Формат А1			



Согласовано

Подп. и дата

Изм. № подл.

Взам. инв. №

Старопольский край,
Курский муниципальный округ

1:5000

В одном сантиметре 50 метров

Сплошная горизонтальная проведена через 0.5 м

Система высот Балтийская

Система координат МСК 26

Условные обозначения

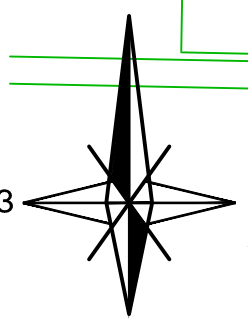
- Границы кадастрового квартала
- Границы земельных участков на кадастровом учете
- Однородная зона инженерных коммуникаций, зона соблюдения условий использования территории
- Кадастровый номер земельного участка, существующий на кадастровом учете
- Кадастровый квартал
- Координаты поворотных точек красной линии*
- Красная линия
- Местоположение элемента планировочной структуры
- Границы зоны планируемого размещения линейного объекта с указанием номеров и характерных точек границ**
- Образование участка земельного участка с указанием номеров характерных точек границ**
- Границы территории, в отношении которой осуществляется подготовка проекта планировки территории

На чертеже межевания территории отображены:

- 1) границы планируемых и существующих элементов планировочной структуры;
- 2) красные линии, утвержденные в составе проекта планировки территории, или красные линии, утверждаемые, изменяемые проектом межевания территории;
- 3) границы образуемых и (или) изменяемых земельных участков.

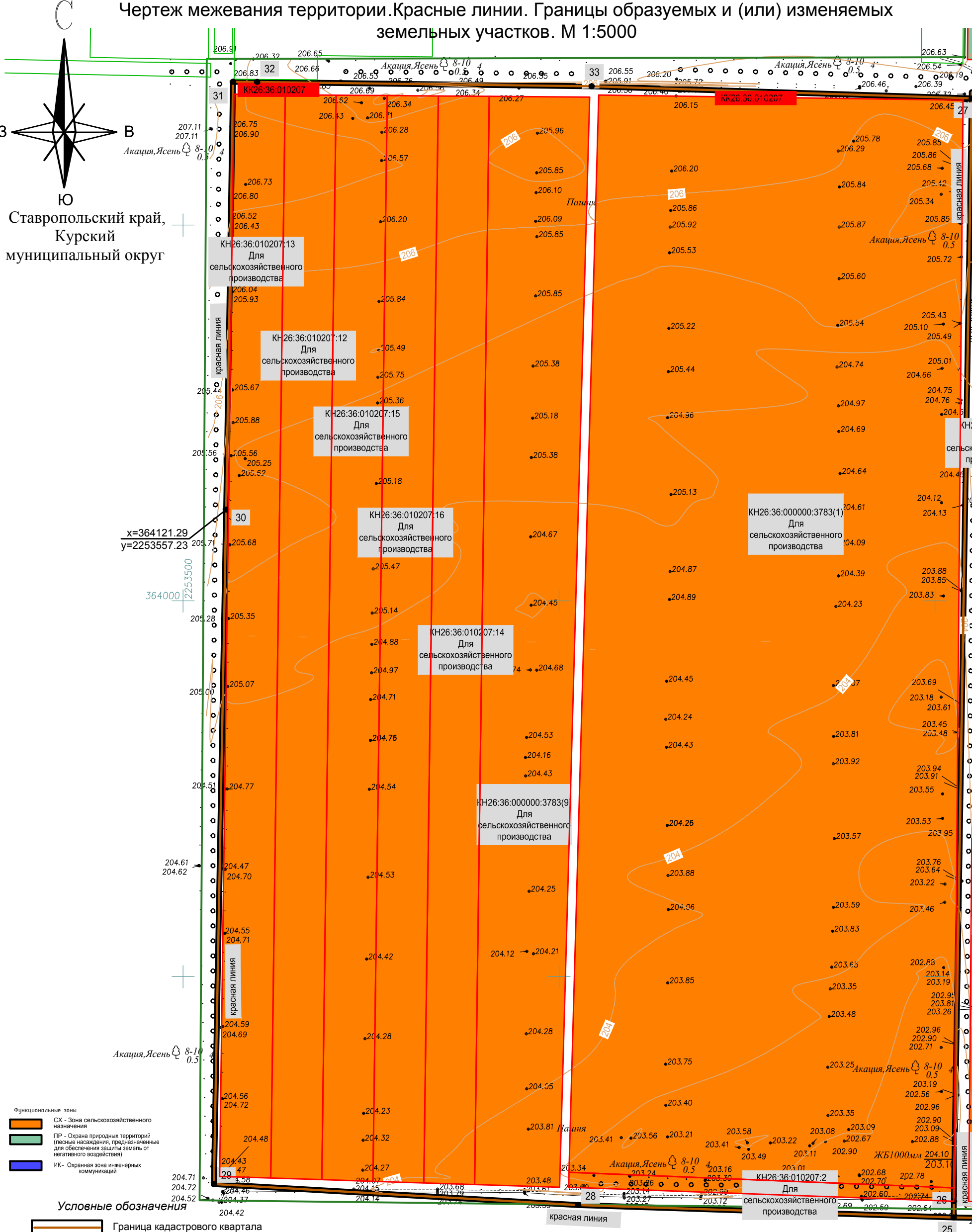
* Перечень координат характерных точек устанавливаемых красных линий производится в Плановом А текстовой части проекта планировки территории (Основная часть Том 1).
** Перечень координат характерных точек образуемых и (или) изменяемых земельных участков приводится в Плановом А текстовой части проекта межевания территории (Основная часть Том 3).

Чертеж межевания территории. Красные линии. Границы образуемых и (или) изменяемых земельных участков. М 1:5000



Ставропольский край,
Курский
муниципальный округ

Согласовано
Взам. инв. №
Подп. и дата
Инв. № подл.



- Функциональные зоны
- СХ - Зона сельскохозяйственного назначения
 - ПР - Охрана природных территорий (лесные насаждения, предназначенные для обеспечения защиты земель от негативного воздействия)
 - ИК - Охранная зона инженерных коммуникаций

Условные обозначения

- Граница кадастрового квартала
- Границы участков состоящих на кадастровом учете
- Охранная зона инженерных коммуникаций, зона с особыми условиями использования территории
- Кадастровые номера земельных участков состоящих на кадастровом учете
- Кадастровый квартал
- Координаты поворотных точек красной линии *
- Красная линия
- Местоположение элемента планировочной структуры
- Границы зоны планируемого размещения линейного объекта с указанием номеров и характерных точек границ*
- Образуемая часть земельного участка с указанием номеров характерных точек границ**
- Границы территории, в отношении которой осуществляется подготовка проекта планировки

* Перечень координат характерных точек устанавливаемых красных линий представлен в Приложении А текстовой части проекта планировки территории (Основная часть Том 1).
 ** Перечень координат характерных точек образуемой части земельного участка представлен в Приложении А, текстовой части проекта межевания территории (Основная часть Том 3).

На чертеже межевания территории отображены:
 1) границы планируемых и существующих элементов планировочной структуры;
 2) красные линии, утвержденные в составе проекта планировки территории, или красные линии, утверждаемые, изменяемые проектом межевания территории;
 3) границы образуемых и (или) изменяемых земельных участков.

Изм	Кол.уч.	Лист	Недок.	Подпись	Дата

2632078277-260276- ПМТ-1-ПМ-1

Содержание текстовой части

1. Введение	8
2. Сведения об объекте проектирования и его краткая характеристика	11
3. Перечень и сведения о площади образуемых земельных участков, в том числе возможные способы их образования.....	11
4. Перечень и сведения о площади образуемых земельных участков, которые будут отнесены к территориям общего пользования или имуществу общего пользования, в том числе в отношении которых предполагаются резервирование и (или) изъятие для государственных или муниципальных нужд.....	14
5. Вид разрешенного использования образуемых земельных участков.....	14
Приложение А. Перечень координат характерных точек образуемого земельного участка	25

Взам. Инв. №		
Подп. и дата		
Инв. № подл.		

Изм.	Колуч	Лист	№ док.	Подп.	Дата				

2632078277 – 260276-ПМТ

Лист

- Земельный кодекс РФ от 25.10.2001 г. №136-ФЗ;
- Приказ Министерства строительства и жилищно-коммунального хозяйства РФ от 25 апреля 2017 г. N 738/пр «Об утверждении видов элементов планировочной структуры»;
- Градостроительный кодекс РФ от 29.12.2004 г. №190-ФЗ (ред. от 19.12.2016) (с изм. и доп., вступ. в силу с 01.01.2017);
- Постановление Правительства РФ от 12.05.2017 N 564 «Об утверждении Положения о составе и содержании проектов планировки территории, предусматривающих размещение одного или нескольких линейных объектов»;
- СП 42.13330.2011. Свод правил. Градостроительство. Планировка и застройка городских и сельских поселений. Актуализированная редакция
- СНиП 11-04-2003 «Инструкция о порядке разработки, согласования, экспертизы и утверждения градостроительной документации»;
- РДС 30-201-98. Система нормативных документов в строительстве. Руководящий документ системы. Инструкция о порядке проектирования и установления красных линий в городах и других поселениях РФ;
- Приказ Министерства строительства и жилищно-коммунального хозяйства Российской Федерации от 25.04.2017 г. №742/пр «О порядке установления и отображения красных линий, обозначающих границы территорий, занятых линейными объектами и (или) предназначенных для размещения линейных объектов»;
- Фрагмент правил землепользования и застройки Ростовановского сельсовета Курского района Ставропольского края «Карта градостроительного зонирования территории»;
- Фрагмент генерального плана муниципального образования Нефтекумского городского округа Ставропольского края;
- Выписка кадастрового плана территории «Филиал Федерального государственного бюджетного учреждения "Федеральная кадастровая палата Федеральной службы государственной регистрации, кадастра и картографии" по Ставропольскому краю»;

Инов. № подл.	Подп. и дата	Взам. Инв. №

Изм.	Колуч	Лист	№ док.	Подп.	Дата	2632078277 – 260276-ПМТ	Лист
							9

-Фрагмент генерального плана Ростовановского сельсовета Ставропольского края территории, подверженных риску возникновения чрезвычайных ситуаций природного и техногенного характера и зоны с особыми условиями территории;

- Договор аренды земельного участка сельскохозяйственного назначения от 11.04.2019г (кадастровый номер 26:36:000000:3212);

- Договор аренды земельного участка сельскохозяйственного назначения с кадастровым номером 26:36:000000:3784;

- Договор аренды земельного участка сельскохозяйственного назначения с к/н 26:36:000000:3759;

- Договор аренды земельного участка сельскохозяйственного назначения от 11.04.2019г (кадастровый номер 26:36:010503:21);

- Договор аренды земельного участка сельскохозяйственного назначения от 12.11.2019г (кадастровый номер 26:36:000000:3783);

- Договор аренды земельного участка сельскохозяйственного назначения от 11.04.2019г (кадастровый номер 26:36:010202:5);

- Договор аренды земельного участка сельскохозяйственного назначения от 11.04.2019г (кадастровый номер 26:36:010502:36);

- Договор аренды земельного участка сельскохозяйственного назначения от 11.04.2019г (кадастровый номер 26:36:010502:37);

- Договор аренды земельного участка сельскохозяйственного назначения от 11.04.2019г (кадастровый номер 26:36:010503:22);

- Договор аренды земельного участка сельскохозяйственного назначения от 11.04.2019г (кадастровый номер 26:36:010503:23);

- Договор аренды земельного участка сельскохозяйственного назначения от 11.04.2019г (кадастровый номер 26:36:010503:24);

- Договор аренды земельного участка сельскохозяйственного назначения от 11.04.2019г (кадастровый номер 26:36:010503:25);

- Договор аренды земельного участка сельскохозяйственного назначения от 11.04.2019г (кадастровый номер 26:36:010503:28);

Изм.	Колуч	Лист	№ док.	Подп.	Дата

Изм.	Колуч	Лист	№ док.	Подп.	Дата

2632078277 – 260276-ПМТ

Лист

10

- Договор аренды земельного участка сельскохозяйственного назначения от 29.08.2021г (кадастровый номер 26:36:010202:9);
- Договор аренды земельного участка сельскохозяйственного назначения от 11.04.2019г (кадастровый номер 26:36:010502:38).
- Материалы инженерно-геодезических, инженерно-геологических, инженерно-экологических и инженерно-гидрологических изысканий;
- Проектная документация по объекту.

2. Сведения об объекте проектирования и его краткая характеристика

Наименование объекта: «Орошаемый участок на землях СПК «Колхоз «Ростовановский» Курского муниципального округа Ставропольского края».

Участок работ расположен в Ставропольском крае Курском муниципальном округе.

Целью разработки проекта является – получение гарантированно высокого урожая сельскохозяйственных культур.

Согласно заданию на проектирование:

- разработка вариантов проектных решений не требуется;
- предусмотрено выделение этапов.

3. Перечень и сведения о площади образуемых земельных участков, в том числе возможные способы их образования

Зона планируемого размещения линейного объекта устанавливается на территории Курского муниципального округа Ставропольского края Российской Федерации.

В соответствии с данными Единого государственного реестра недвижимости (далее – ЕГРН) строительство линейного объекта располагается на территории кадастровых кварталов 26:36:010502, 26:36:010503, 26:36:010504, 26:36:010203, 26:36:010202, 26:36:000000.

Категория земель – " Земли сельскохозяйственного назначения", на следующих кадастровых участках:

Взам. Инв. №	
Подп. и дата	
Инв. № подл.	

						2632078277 – 260276-ПМТ	Лист
							11
Изм.	Колуч	Лист	№ док.	Подп.	Дата		

- 26:36:000000:3212 «Для сельскохозяйственного производства» в аренде для СПК «Колхоз «Ростовановский»;
- 26:36:000000:3783(8) (Многоконтурный участок) «Для сельскохозяйственного производства в аренде для СПК «Колхоз «Ростовановский»;
- 26:36:010502:38 «Для сельскохозяйственного производства» в аренде для СПК «Колхоз «Ростовановский»;
- 26:36:010502:37 «Для сельскохозяйственного производства» в аренде для СПК «Колхоз «Ростовановский»;
- 26:36:010502:36 «Для сельскохозяйственного производства» в аренде для СПК «Колхоз «Ростовановский»;
- 26:36:000000:3783(5) (Многоконтурный участок) «Для сельскохозяйственного производства» в аренде для СПК «Колхоз «Ростовановский»;
- 26:36:010503:28 «Для сельскохозяйственного производства» в аренде для СПК «Колхоз «Ростовановский»;
- 26:36:000000:3783(12) (Многоконтурный участок) «Для сельскохозяйственного производства» в аренде для СПК «Колхоз «Ростовановский»;
- 26:36:010503:1 «Земли сельскохозяйственного производства» в процессе аренды для СПК «Колхоз «Ростовановский» (единое землепользование 26:36:000000:56);
- 26:36:000000:3214 «Земли сельскохозяйственного производства» в процессе аренды для СПК «Колхоз «Ростовановский»;
- 26:36:010503:25 «Земли сельскохозяйственного производства» в аренде для СПК «Колхоз «Ростовановский»;
- 26:36:010503:21 «Земли сельскохозяйственного производства» в аренде для СПК «Колхоз «Ростовановский»;
- 26:36:010503:22 «Земли сельскохозяйственного производства» в аренде для СПК «Колхоз «Ростовановский»;
- 26:36:010503:23 «Земли сельскохозяйственного производства» в аренде для СПК «Колхоз «Ростовановский»;

Инд. № подл.	Подп. и дата	Взам. Инв. №

Изм.	Колуч	Лист	№ док.	Подп.	Дата

2632078277 – 260276-ПМТ

Лист

- 26:36:010503:24 Земли сельскохозяйственного производства» в аренде для СПК «Колхоз «Ростовановский»;
- 26:36:010503:2 «Земли сельскохозяйственного производства» в процессе аренды для СПК «Колхоз «Ростовановский»;
- 26:36:000000:3784(2) (Многоконтурный участок) «Для сельскохозяйственного производства» в аренде для СПК «Колхоз «Ростовановский»;
- 26:36:010504:255/2) (Многоконтурный участок) «Для сельскохозяйственного производства» в процессе аренды для СПК «Колхоз «Ростовановский»;
- 26:36:010504:255/1) (Многоконтурный участок) «Для сельскохозяйственного производства» в процессе аренды для СПК «Колхоз «Ростовановский»;
- 26:36:000000:3784(3) (Многоконтурный участок) «Для сельскохозяйственного производства» в аренде для СПК «Колхоз «Ростовановский»;
- 26:36:010504:43 «Для сельскохозяйственного производства» в процессе аренды для СПК «Колхоз «Ростовановский»;
- 26:36:010504:8 «Для сельскохозяйственного производства» в процессе аренды для СПК «Колхоз «Ростовановский»;
- 26:36:010504:254 «Для сельскохозяйственного производства» в процессе аренды для СПК «Колхоз «Ростовановский»;
- 26:36:000000:3784(6) (Многоконтурный участок) «Для сельскохозяйственного производства» в аренде для СПК «Колхоз «Ростовановский»;
- 26:36:010504:20 «Земли сельскохозяйственного производства» в процессе аренды для СПК «Колхоз «Ростовановский» (единое землепользование 26:36:000000:56);
- 26:36:000000:3759(5) (Многоконтурный участок) «Для сельскохозяйственного производства» в аренде для СПК «Колхоз «Ростовановский»;
- 26:36:000000:3784(4) (Многоконтурный участок) «Для сельскохозяйственного производства» в аренде для СПК «Колхоз «Ростовановский»;
- 26:36:000000:3783(11) (Многоконтурный участок) «Для сельскохозяйственного производства» в аренде для СПК «Колхоз «Ростовановский»;

Взам. Инв. №	
Подп. и дата	
Инв. № подл.	

Изм.	Колуч	Лист	№ док.	Подп.	Дата

2632078277 – 260276-ПМТ

Лист

- 26:36:000000:3759(1) (Многоконтурный участок) «Для сельскохозяйственного производства» в аренде для СПК «Колхоз «Ростовановский»;
- 26:36:010202:8 «Для сельскохозяйственного производства» в процессе аренды для СПК «Колхоз «Ростовановский» (единое землепользование 26:36:000000:56);
- 26:36:010202:9 «Для сельскохозяйственного производства» в аренде для СПК «Колхоз «Ростовановский»;
- 26:36:000000:3783 (17) (Многоконтурный участок) «Для сельскохозяйственного производства» в аренде для СПК «Колхоз «Ростовановский»;
- 26:36:010202:5 «Для сельскохозяйственного производства» в аренде для СПК «Колхоз «Ростовановский»;
- 26:36:010202:11«Для сельскохозяйственного производства» в процессе аренды для СПК «Колхоз «Ростовановский».

4. Перечень и сведения о площади образуемых земельных участков, которые будут отнесены к территориям общего пользования или имуществу общего пользования, в том числе в отношении которых предполагаются резервирование и (или) изъятие для государственных или муниципальных нужд

Образование земельных участков, которые будут отнесены к территориям общего пользования или имуществу общего пользования, в том числе в отношении которых предполагаются резервирование и (или) изъятие для государственных или муниципальных нужд проектом не требуется.

5. Вид разрешенного использования образуемых земельных участков

В результате образуется многоконтурный земельный участок состоящий из 64 частей со следующими характеристиками:

- 26:36:000000:3У1(1) (площадка под базу дождевальную машины)
категория земель: земли населенных пунктов;
разрешенное использование: Трубопроводный транспорт;
площадь земельного участка 14.52 кв.м.
- 26:36:000000:3У1(2) (колодец)

Инд. № подл.	Взам. Инв. №
	Подп. и дата

Изм.	Колуч	Лист	№ док.	Подп.	Дата
------	-------	------	--------	-------	------

категория земель: земли населенных пунктов;
 разрешенное использование: Трубопроводный транспорт;
 площадь земельного участка 2.69 кв.м.
 - 26:36:000000:ЗУ1(3) (колодец)

категория земель: земли населенных пунктов;
 разрешенное использование: Трубопроводный транспорт;
 площадь земельного участка 6.83 кв.м.
 - 26:36:000000:ЗУ1(4) (колодец)

категория земель: земли населенных пунктов;
 разрешенное использование: Трубопроводный транспорт;
 площадь земельного участка 6.83 кв.м.
 - 26:36:000000:ЗУ1(5) (колодец)

категория земель: земли населенных пунктов;
 разрешенное использование: Трубопроводный транспорт;
 площадь земельного участка 6.83 кв.м.
 - 26:36:000000:ЗУ1(6) (площадка под базу дождевальную машины)

категория земель: земли населенных пунктов;
 разрешенное использование: Трубопроводный транспорт;
 площадь земельного участка 14.52 кв.м.
 - 26:36:000000:ЗУ1(7) (колодец)

категория земель: земли населенных пунктов;
 разрешенное использование: Трубопроводный транспорт;
 площадь земельного участка 6.83 кв.м.
 - 26:36:000000:ЗУ1(8) (колодец)

категория земель: земли населенных пунктов;
 разрешенное использование: Трубопроводный транспорт;
 площадь земельного участка 2.8 кв.м.
 - 26:36:000000:ЗУ1(9) (колодец)

категория земель: земли населенных пунктов;
 разрешенное использование: Трубопроводный транспорт;

Взам. Инв. №	
Подп. и дата	
Инв. № подл.	

Изм.	Колуч	Лист	№ док.	Подп.	Дата

2632078277 – 260276-ПМТ

Лист

15

площадь земельного участка 4.79 кв.м.

- 26:36:000000:ЗУ1(10) (колодец)

категория земель: земли населенных пунктов;

разрешенное использование: Трубопроводный транспорт;

площадь земельного участка 4.79 кв.м.

- 26:36:000000:ЗУ1(11) (колодец)

категория земель: земли населенных пунктов;

разрешенное использование: Трубопроводный транспорт;

площадь земельного участка 6.83 кв.м.

- 26:36:000000:ЗУ1(12) (колодец)

категория земель: земли населенных пунктов;

разрешенное использование: Трубопроводный транспорт;

площадь земельного участка 4.79 кв.м.

- 26:36:000000:ЗУ1(13) (площадка под базу дождевальную машины)

категория земель: земли населенных пунктов;

разрешенное использование: Трубопроводный транспорт;

площадь земельного участка 14.52 кв.м.

- 26:36:000000:ЗУ1(14) (площадка под базу дождевальную машины)

категория земель: земли населенных пунктов;

разрешенное использование: Трубопроводный транспорт;

площадь земельного участка 14.52 кв.м.

- 26:36:000000:ЗУ1(15) (колодец)

категория земель: земли населенных пунктов;

разрешенное использование: Трубопроводный транспорт;

площадь земельного участка 7.44 кв.м.

- 26:36:000000:ЗУ1(16) (колодец)

категория земель: земли населенных пунктов;

разрешенное использование: Трубопроводный транспорт;

площадь земельного участка 4.79 кв.м.

- 26:36:000000:ЗУ1(17) (колодец)

Инд. № подл.	Подп. и дата	Взам. Инв. №

Изм.	Колуч	Лист	№ док.	Подп.	Дата

2632078277 – 260276-ПМТ

Лист

16

категория земель: земли населенных пунктов;

разрешенное использование: Трубопроводный транспорт;

площадь земельного участка 7.44 кв.м.

- 26:36:000000:ЗУ1(18) (колодец)

категория земель: земли населенных пунктов;

разрешенное использование: Трубопроводный транспорт;

площадь земельного участка 4.79 кв.м.

- 26:36:000000:ЗУ1(19) (площадка под базу дождевальная машины)

категория земель: земли населенных пунктов;

разрешенное использование: Трубопроводный транспорт;

площадь земельного участка 14.52 кв.м.

- 26:36:000000:ЗУ1(20) (колодец)

категория земель: земли населенных пунктов;

разрешенное использование: Трубопроводный транспорт;

площадь земельного участка 7.44 кв.м.

- 26:36:000000:ЗУ1(21) (площадка под базу дождевальная машины)

категория земель: земли населенных пунктов;

разрешенное использование: Трубопроводный транспорт;

площадь земельного участка 14.52 кв.м.

- 26:36:000000:ЗУ1(22) (площадка под базу дождевальная машины)

категория земель: земли населенных пунктов;

разрешенное использование: Трубопроводный транспорт;

площадь земельного участка 14.52 кв.м.

- 26:36:000000:ЗУ1(23) (колодец)

категория земель: земли населенных пунктов;

разрешенное использование: Трубопроводный транспорт;

площадь земельного участка 7.44 кв.м.

- 26:36:000000:ЗУ1(24) (колодец)

категория земель: земли населенных пунктов;

разрешенное использование: Трубопроводный транспорт;

Взам. Инв. №	
Подп. и дата	
Инв. № подл.	

Изм.	Колуч	Лист	№ док.	Подп.	Дата

2632078277 – 260276-ПМТ

Лист

17

площадь земельного участка 4.79 кв.м.

- 26:36:000000:ЗУ1(25) (площадка под базу дождевальную машины)

категория земель: земли населенных пунктов;

разрешенное использование: Трубопроводный транспорт;

площадь земельного участка 14.52 кв.м.

- 26:36:000000:ЗУ1(26) (площадка под базу дождевальную машины)

категория земель: земли населенных пунктов;

разрешенное использование: Трубопроводный транспорт;

площадь земельного участка 14.52 кв.м.

- 26:36:000000:ЗУ1(27) (колодец)

категория земель: земли населенных пунктов;

разрешенное использование: Трубопроводный транспорт;

площадь земельного участка 7.44 кв.м.

- 26:36:000000:ЗУ1(28) (колодец)

категория земель: земли населенных пунктов;

разрешенное использование: Трубопроводный транспорт;

площадь земельного участка 4.79 кв.м.

- 26:36:000000:ЗУ1(29) (площадка под базу дождевальную машины)

категория земель: земли населенных пунктов;

разрешенное использование: Трубопроводный транспорт;

площадь земельного участка 14.52 кв.м.

- 26:36:000000:ЗУ1(30) (колодец)

категория земель: земли населенных пунктов;

разрешенное использование: Трубопроводный транспорт;

площадь земельного участка 4.79 кв.м.

- 26:36:000000:ЗУ1(31) (анкерная опора)

категория земель: земли населенных пунктов;

разрешенное использование: Трубопроводный транспорт;

площадь земельного участка 14 кв.м.

- 26:36:000000:ЗУ1(32) (ТП)

Взам. Инв. №	
Подп. и дата	
Инв. № подл.	

Изм.	Колуч	Лист	№ док.	Подп.	Дата

категория земель: земли населенных пунктов;
 разрешенное использование: Трубопроводный транспорт;
 площадь земельного участка 4 кв.м.
 - 26:36:000000:ЗУ1(33) (площадка под базу дождевальную машины)

категория земель: земли населенных пунктов;
 разрешенное использование: Трубопроводный транспорт;
 площадь земельного участка 14.52 кв.м.
 - 26:36:000000:ЗУ1(34) (колодец)

категория земель: земли населенных пунктов;
 разрешенное использование: Трубопроводный транспорт;
 площадь земельного участка 7.44 кв.м.
 - 26:36:000000:ЗУ1(35) (колодец)

категория земель: земли населенных пунктов;
 разрешенное использование: Трубопроводный транспорт;
 площадь земельного участка 4.79 кв.м.
 - 26:36:000000:ЗУ1(36) (площадка под базу дождевальную машины)

категория земель: земли населенных пунктов;
 разрешенное использование: Трубопроводный транспорт;
 площадь земельного участка 14.52 кв.м.
 - 26:36:000000:ЗУ1(37) (площадка под базу дождевальную машины)

категория земель: земли населенных пунктов;
 разрешенное использование: Трубопроводный транспорт;
 площадь земельного участка 14.52 кв.м.
 - 26:36:000000:ЗУ1(38) (колодец)

категория земель: земли населенных пунктов;
 разрешенное использование: Трубопроводный транспорт;
 площадь земельного участка 7.44 кв.м.
 - 26:36:000000:ЗУ1(39) (колодец)

категория земель: земли населенных пунктов;
 разрешенное использование: Трубопроводный транспорт;

Взам. Инв. №	
Подп. и дата	
Инв. № подл.	

Изм.	Колуч	Лист	№ док.	Подп.	Дата

2632078277 – 260276-ПМТ

Лист

19

площадь земельного участка 4.79 кв.м.

- 26:36:000000:ЗУ1(40) (площадка под базу дождевальную машины)

категория земель: земли населенных пунктов;

разрешенное использование: Трубопроводный транспорт;

площадь земельного участка 14.52 кв.м.

- 26:36:000000:ЗУ1(41) (площадка под базу дождевальную машины)

категория земель: земли населенных пунктов;

разрешенное использование: Трубопроводный транспорт;

площадь земельного участка 14.52 кв.м.

- 26:36:000000:ЗУ1(42) (колодец)

категория земель: земли населенных пунктов;

разрешенное использование: Трубопроводный транспорт;

площадь земельного участка 7.44 кв.м.

- 26:36:000000:ЗУ1(43) (колодец)

категория земель: земли населенных пунктов;

разрешенное использование: Трубопроводный транспорт;

площадь земельного участка 7.44 кв.м.

- 26:36:000000:ЗУ1(44) (колодец)

категория земель: земли населенных пунктов;

разрешенное использование: Трубопроводный транспорт;

площадь земельного участка 4.79 кв.м.

- 26:36:000000:ЗУ1(45) (колодец)

категория земель: земли населенных пунктов;

разрешенное использование: Трубопроводный транспорт;

площадь земельного участка 7.44 кв.м.

- 26:36:000000:ЗУ1(46) (площадка под базу дождевальную машины)

категория земель: земли населенных пунктов;

разрешенное использование: Трубопроводный транспорт;

площадь земельного участка 14.52 кв.м.

- 26:36:000000:ЗУ1(47) (колодец)

Взам. Инв. №	
Подп. и дата	
Инв. № подл.	

Изм.	Колуч	Лист	№ док.	Подп.	Дата

2632078277 – 260276-ПМТ

Лист

20

категория земель: земли населенных пунктов;
 разрешенное использование: Трубопроводный транспорт;
 площадь земельного участка 4.79 кв.м.

- 26:36:000000:ЗУ1(48) (колодец)

категория земель: земли населенных пунктов;
 разрешенное использование: Трубопроводный транспорт;
 площадь земельного участка 7.44 кв.м.

- 26:36:000000:ЗУ1(49) (колодец)

категория земель: земли населенных пунктов;
 разрешенное использование: Трубопроводный транспорт;
 площадь земельного участка 4.79 кв.м.

- 26:36:000000:ЗУ1(50) (колодец)

категория земель: земли населенных пунктов;
 разрешенное использование: Трубопроводный транспорт;
 площадь земельного участка 7.44 кв.м.

- 26:36:000000:ЗУ1(51) (колодец)

категория земель: земли населенных пунктов;
 разрешенное использование: Трубопроводный транспорт;
 площадь земельного участка 4.79 кв.м.

- 26:36:000000:ЗУ1(52) (анкерная опора)

категория земель: земли населенных пунктов;
 разрешенное использование: Трубопроводный транспорт;
 площадь земельного участка 14 кв.м.

- 26:36:000000:ЗУ1(53) (анкерная опора)

категория земель: земли населенных пунктов;
 разрешенное использование: Трубопроводный транспорт;
 площадь земельного участка 14 кв.м.

- 26:36:000000:ЗУ1(54) (анкерная опора)

категория земель: земли населенных пунктов;
 разрешенное использование: Трубопроводный транспорт;

Взам. Инв. №	
Подп. и дата	
Инв. № подл.	

Изм.	Колуч	Лист	№ док.	Подп.	Дата

2632078277 – 260276-ПМТ

площадь земельного участка 14 кв.м.

- 26:36:000000:ЗУ1(55) (анкерная опора)

категория земель: земли населенных пунктов;

разрешенное использование: Трубопроводный транспорт;

площадь земельного участка 14 кв.м.

- 26:36:000000:ЗУ1(56) (анкерная опора)

категория земель: земли населенных пунктов;

разрешенное использование: Трубопроводный транспорт;

площадь земельного участка 14 кв.м.

- 26:36:000000:ЗУ1(57) (анкерная опора)

категория земель: земли населенных пунктов;

разрешенное использование: Трубопроводный транспорт;

площадь земельного участка 14 кв.м.

- 26:36:000000:ЗУ1(58) (анкерная опора)

категория земель: земли населенных пунктов;

разрешенное использование: Трубопроводный транспорт;

площадь земельного участка 14 кв.м.

- 26:36:000000:ЗУ1(59) (анкерная опора)

категория земель: земли населенных пунктов;

разрешенное использование: Трубопроводный транспорт;

площадь земельного участка 14 кв.м.

- 26:36:000000:ЗУ1(60) (анкерная опора)

категория земель: земли населенных пунктов;

разрешенное использование: Трубопроводный транспорт;

площадь земельного участка 14 кв.м.

- 26:36:000000:ЗУ1(61) (ТП)

категория земель: земли населенных пунктов;

разрешенное использование: Трубопроводный транспорт;

площадь земельного участка 10.85 кв.м.

- 26:36:000000:ЗУ1(62) (насосная станция)

Изм. № подл.	Подп. и дата	Взам. Инв. №

Изм.	Колуч	Лист	№ док.	Подп.	Дата

2632078277 – 260276-ПМТ

Лист

22

На кадастровых кварталах 26:36:010503 расположены границы зон с особыми условиями использования территории - охранные зоны инженерных сетей (электричества).

Каталог координат формируемых земельных участков представлены в приложении А (том 3. основная часть).

Изм. № подл.	Подп. и дата	Взам. Инв. №

Изм.	Колуч	Лист	№ док.	Подп.	Дата

2632078277 – 260276-ПМТ

Лист

24

Приложение А. Перечень координат характерных точек образуемого земельного участка

Обозначение характерных точек границы	Координаты, м	
	X	Y
26:36:000000: 3У1(1)		
н1	367677.79	2257123.95
н2	367673.98	2257123.94
н3	367674.00	2257120.13
н4	367677.81	2257120.14
н1	367677.79	2257123.95
26:36:000000: 3У1(2)		
н1	367666.43	2257125.29
н2	367666.43	2257127.01
н3	367667.98	2257127.01
н4	367667.98	2257125.29
н1	367666.43	2257125.29
26:36:000000: 3У1(3)		
н1	367665.97	2257120.88
н2	367665.97	2257123.53
н3	367668.55	2257123.53
н4	367668.55	2257120.88
н1	367665.97	2257120.88
26:36:000000: 3У1(4)		
н1	366755.59	2257120.52
н2	366755.59	2257123.17
н3	366758.18	2257123.17
н4	366758.18	2257120.52
н1	366755.59	2257120.52
26:36:000000: 3У1(5)		
н1	366755.14	2257127.97
н2	366755.14	2257130.62
н3	366757.72	2257130.62
н4	366757.72	2257127.97
н1	366755.14	2257127.97
26:36:000000: 3У1(6)		
н1	367638.81	258090.83
н2	367636.24	2258088.02
н3	367639.05	2258085.45
н4	367641.62	2258088.26
н1	367638.81	258090.83
26:36:000000: 3У1(7)		
н1	367631.81	2258080.43
н2	367631.81	2258083.08
н3	367634.39	2258083.08
н4	367634.39	2258080.43
н1	367631.81	2258080.43
26:36:000000: 3У1(8)		
н1	367629.15	2258083.51
н2	367629.15	2258085.21
н3	367630.80	2258085.21
н4	367630.80	2258083.51
н1	367629.15	2258083.51

Инов. № подл.	Подп. и дата	Взам. Инв. №

Изм.	Колуч	Лист	№ док.	Подп.	Дата

2632078277 – 260276-ПМТ

Лист

25

26:36:000000: 3У1(9)		
н1	366739.71	2257131.75
н2	366739.71	2257133.98
н3	366741.86	2257133.98
н4	366741.86	2257131.75
н1	366739.71	2257131.75
26:36:000000: 3У1(10)		
н1	366738.24	2257146.96
н2	366738.24	2257149.19
н3	366740.39	2257149.19
н4	366740.39	2257146.96
н1	366738.24	2257146.96
26:36:000000: 3У1(11)		
н1	366648.68	2258070.94
н2	366648.68	2258073.58
н3	366651.26	2258073.58
н4	366651.26	2258070.94
н1	366648.68	2258070.94
26:36:000000: 3У1(12)		
н1	366644.88	2258070.79
н2	366644.88	2258073.02
н3	366647.03	2258073.02
н4	366647.03	2258070.79
н1	366644.88	2258070.79
26:36:000000: 3У1(13)		
н1	366646.96	2258082.61
н2	366647.36	2258078.82
н3	366651.15	2258079.22
н4	366650.75	2258083.01
н1	366646.96	2258082.61
26:36:000000: 3У1(14)		
н1	366747.81	2257119.84
н2	366744.00	2257119.82
н3	366744.02	2257116.01
н4	366747.83	2257116.03
н1	366747.81	2257119.84
26:36:000000: 3У1(15)		
н1	366181.37	2256665.20
н2	366181.37	2256667.99
н3	366184.04	2256667.99
н4	366184.04	2256665.20
н1	366181.37	2256665.20
26:36:000000: 3У1(16)		
н1	366179.22	2256668.78
н2	366179.22	2256671.02
н3	366181.37	2256671.02
н4	366181.37	2256668.78
н1	366179.22	2256668.78
26:36:000000: 3У1(17)		
н1	365786.50	2257119.77
н2	365786.50	2257122.56
н3	365789.17	2257122.56
н4	365789.17	2257119.77
н1	365786.50	2257119.77

Инь. № подл.	Подп. и дата	Взам. Инв. №

Изм.	Колуч	Лист	№ док.	Подп.	Дата

2632078277 – 260276-ПМТ

26:36:000000: 3У1(18)		
н1	365783.84	2257117.30
н2	365783.84	2257119.53
н3	365785.98	2257119.53
н4	365785.98	2257117.30
н1	365783.84	2257117.30
26:36:000000: 3У1(19)		
н1	365778.81	2257130.47
н2	365778.83	2257126.66
н3	365782.64	2257126.67
н4	365782.62	2257130.48
н1	365778.81	2257130.47
26:36:000000: 3У1(20)		
н1	365781.48	2257138.50
н2	365781.48	2257141.29
н3	365784.16	2257141.29
н4	365784.16	2257138.50
н1	365781.48	2257138.50
26:36:000000: 3У1(21)		
н1	365667.15	2258080.32
н2	365667.16	2258076.51
н3	365670.97	2258076.52
н4	365670.96	2258080.33
н1	365667.15	2258080.32
26:36:000000: 3У1(22)		
н1	364700.98	2258056.39
н2	364700.97	2258060.20
н3	364697.16	2258060.18
н4	364697.17	2258056.37
н1	364700.98	2258056.39
26:36:000000: 3У1(23)		
н1	363812.89	2258057.44
н2	363812.89	2258060.22
н3	363815.56	2258060.22
н4	363815.56	2258057.44
н1	363812.89	2258057.44
26:36:000000: 3У1(24)		
н1	363813.10	2258061.86
н2	363813.10	2258064.10
н3	363815.25	2258064.10
н4	363815.25	2258061.86
н1	363813.10	2258061.86
26:36:000000: 3У1(25)		
н1	363803.57	2258056.89
н2	363807.38	2258056.91
н3	363807.36	2258060.72
н4	363803.55	2258060.70
н1	363803.57	2258056.89
26:36:000000: 3У1(26)		
н1	363871.02	2257085.24
н2	363874.83	2257085.23
н3	363874.83	2257089.04
н4	363871.02	2257089.05
н1	363871.02	2257085.24

Инь. № подл.	Подп. и дата	Взам. Инв. №

Изм.	Колуч	Лист	№ док.	Подп.	Дата

2632078277 – 260276-ПМТ

Лист

27

26:36:000000: 3У1(27)		
н1	363880.39	2257085.86
н2	363880.39	2257088.64
н3	363883.06	2257088.64
н4	363883.06	2257085.86
н1	363880.39	2257085.86
26:36:000000: 3У1(28)		
н1	363880.55	2257090.22
н2	363880.55	2257092.45
н3	363882.70	2257092.45
н4	363882.70	2257090.22
н1	363880.55	2257090.22
26:36:000000: 3У1(29)		
н1	364824.53	2257077.67
н2	364824.52	2257081.48
н3	364820.71	2257081.46
н4	364820.72	2257077.65
н1	364824.53	2257077.67
26:36:000000: 3У1(30)		
н1	365768.57	2257123.26
н2	365768.57	2257125.49
н3	365770.72	2257125.49
н4	365770.72	2257123.26
н1	365768.57	2257123.26
26:36:000000: 3У1(31)		
н1	364204.69	2256479.19
н2	364202.69	2256479.21
н3	364202.63	2256472.21
н4	364204.63	2256472.19
н1	364204.69	2256479.19
26:36:000000: 3У1(32)		
н1	364204.53	2256463.33
н2	364202.53	2256463.33
н3	364202.53	2256461.33
н4	364204.53	2256461.33
н1	364204.53	2256463.33
26:36:000000: 3У1(33)		
н1	364716.97	2256003.21
н2	364716.96	2256007.02
н3	364713.15	2256007.01
н4	364713.16	2256003.20
н1	364716.97	2256003.21
26:36:000000: 3У1(34)		
н1	363761.07	2255990.65
н2	363761.07	2255993.43
н3	363763.75	2255993.43
н4	363763.75	2255990.65
н1	363761.07	2255990.65
26:36:000000: 3У1(35)		
н1	363761.23	2255995.02
н2	363761.23	2255997.25
н3	363763.38	2255997.25
н4	363763.38	2255995.02
н1	363761.23	2255995.02

Инь. № подл.	Подп. и дата	Взам. Инв. №

Изм.	Колуч	Лист	№ док.	Подп.	Дата

2632078277 – 260276-ПМТ

Лист

28

26:36:000000: 3У1(36)		
н1	363751.74	2255989.91
н2	363755.55	2255989.99
н3	363755.47	2255993.80
н4	363751.66	2255993.72
н1	363751.74	2255989.91
26:36:000000: 3У1(37)		
н1	363766.60	2255045.25
н2	363770.41	2255045.24
н3	363770.43	2255049.05
н4	363766.62	2255049.06
н1	363766.60	2255045.25
26:36:000000: 3У1(38)		
н1	363775.98	2255045.85
н2	363775.98	2255048.64
н3	363778.65	2255048.64
н4	363778.65	2255045.85
н1	363775.98	2255045.85
26:36:000000: 3У1(39)		
н1	363776.14	2255050.22
н2	363776.14	2255052.45
н3	363778.29	2255052.45
н4	363778.29	2255050.22
н1	363776.14	2255050.22
26:36:000000: 3У1(40)		
н1	364728.19	2255045.75
н2	364728.20	2255041.94
н3	364732.01	2255041.95
н4	364732.00	2255045.76
н1	364728.19	2255045.75
26:36:000000: 3У1(41)		
н1	365693.11	2255062.45
н2	365693.10	2255066.26
н3	365689.29	2255066.25
н4	365689.30	2255062.44
н1	365693.11	2255062.45
26:36:000000: 3У1(42)		
н1	365689.00	2255149.79
н2	365689.00	2255152.57
н3	365691.67	2255152.57
н4	365691.67	2255149.79
н1	365689.00	2255149.79
26:36:000000: 3У1(43)		
н1	365679.92	2255944.93
н2	365679.92	2255947.72
н3	365682.59	2255947.72
н4	365682.59	2255944.93
н1	365679.92	2255944.93
26:36:000000: 3У1(44)		
н1	365675.99	2255945.20
н2	365675.99	2255947.43
н3	365678.14	2255947.43
н4	365678.14	2255945.20
н1	365675.99	2255945.20

Инь. № подл.	Подп. и дата	Взам. Инв. №

Изм.	Колуч	Лист	№ док.	Подп.	Дата

2632078277 – 260276-ПМТ

Лист

29

26:36:000000: 3У1(45)		
н1	365679.05	2256013.29
н2	365679.05	2256016.07
н3	365681.72	2256016.07
н4	365681.72	2256013.29
н1	365679.05	2256013.29
26:36:000000: 3У1(46)		
н1	365678.23	2256023.84
н2	365678.22	2256027.65
н3	365674.41	2256027.63
н4	365674.42	2256023.82
н1	365678.23	2256023.84
26:36:000000: 3У1(47)		
н1	365664.14	2256028.25
н2	365664.14	2256030.48
н3	365666.29	2256030.48
н4	365666.29	2256028.25
н1	365664.14	2256028.25
26:36:000000: 3У1(48)		
н1	365812.06	2256515.53
н2	365812.06	2256518.31
н3	365814.73	2256518.31
н4	365814.73	2256515.53
н1	365812.06	2256515.53
26:36:000000: 3У1(49)		
н1	365815.98	2256514.29
н2	365815.98	2256516.52
н3	365818.12	2256516.52
н4	365818.12	2256514.29
н1	365815.98	2256514.29
26:36:000000: 3У1(50)		
н1	365831.82	2256588.17
н2	365831.82	2256590.95
н3	365834.49	2256590.95
н4	365834.49	2256588.17
н1	365831.82	2256588.17
26:36:000000: 3У1(51)		
н1	365829.47	2256591.61
н2	365829.47	2256593.84
н3	365831.62	2256593.84
н4	365831.62	2256591.61
н1	365829.47	2256591.61
26:36:000000: 3У1(52)		
н1	365835.57	2256521.10
н2	365835.48	2256523.10
н3	365828.49	2256522.79
н4	365828.58	2256520.79
н1	365835.57	2256521.10
26:36:000000: 3У1(53)		
н1	365859.93	2256522.31
н2	365859.84	2256524.31
н3	365852.85	2256524.00
н4	365852.94	2256522.00
н1	365859.93	2256522.31

Инь. № подл.	Подп. и дата	Взам. Инв. №

Изм.	Колуч	Лист	№ док.	Подп.	Дата

2632078277 – 260276-ПМТ

Лист

30

26:36:000000: 3У1(54)		
н1	365891.89	2256524.05
н2	365891.80	2256526.05
н3	365884.80	2256525.74
н4	365884.89	2256523.74
н1	365891.89	2256524.05
26:36:000000: 3У1(55)		
н1	365923.53	2256525.77
н2	365923.44	2256527.77
н3	365916.44	2256527.46
н4	365916.53	2256525.46
н1	365923.53	2256525.77
26:36:000000: 3У1(56)		
н1	365954.48	2256527.46
н2	365954.39	2256529.45
н3	365947.40	2256529.15
н4	365947.49	2256527.15
н1	365954.48	2256527.46
26:36:000000: 3У1(57)		
н1	365985.43	2256529.14
н2	365985.35	2256531.14
н3	365978.35	2256530.83
н4	365978.44	2256528.83
н1	365985.43	2256529.14
26:36:000000: 3У1(58)		
н1	366016.39	2256530.82
н2	366016.30	2256532.82
н3	366009.31	2256532.51
н4	366009.39	2256530.52
н1	366016.39	2256530.82
26:36:000000: 3У1(59)		
н1	366047.34	2256532.51
н2	366047.25	2256534.51
н3	366040.26	2256534.20
н4	366040.35	2256532.20
н1	366047.34	2256532.51
26:36:000000: 3У1(60)		
н1	366075.63	2256534.05
н2	366075.54	2256536.05
н3	366068.55	2256535.74
н4	366068.64	2256533.74
н1	366075.63	2256534.05
26:36:000000: 3У1(61)		
н1	366161.49	2256643.75
н2	366166.05	2256643.75
н3	366166.05	2256646.13
н4	366161.49	2256646.13
н1	366161.49	2256643.75

Инь. № подл.	Подп. и дата	Взам. Инв. №

Изм.	Колуч	Лист	№ док.	Подп.	Дата

26:36:000000: ЗУ1(62)		
н1	366193.62	2256645.75
н2	366193.25	2256648.43
н3	366173.04	2256645.68
н4	366174.17	2256637.36
н5	366194.38	2256640.10
н6	366194.02	2256642.78
н7	366196.00	2256643.05
н8	366195.60	2256646.02
н1	366193.62	2256645.75
26:36:000000: ЗУ1(63)		
н1	366195.60	2256646.02
н2	366198.57	2256646.42
н3	366198.97	2256643.45
н4	366196.00	2256643.05
н1	366195.60	2256646.02
26:36:000000: ЗУ1(64)		
н1	366175.00	2256656.79
н2	366175.00	2256659.57
н3	366177.67	2256659.57
н4	366177.67	2256656.79
н1	366175.00	2256656.79

Изм. № подл.	Подп. и дата	Взам. Инв. №

Изм.	Колуч	Лист	№ док.	Подп.	Дата

2632078277 – 260276-ПМТ

Лист

32